





Zuletzt aktualisiert am Sonntag, 12. Januar 2014 19:22 |  | Zugriffe: 5022Bewertung:  / 10Schwach  Super  Das Kopieren, um die Daten auf anderen Internetseiten zu veröffentlichen ist nicht gestattet.Linkverweise zu diesen Seiten sind gern gesehen.

August 2014 Kristiansund														
1 Fr	0151	H	8 Fr	0244	N	15 Fr	0151	H	22 Fr	0317	N	29 Fr	0048	H
	0815	N		0851	H		0825	N		0924	H		0707	N
	1418	H		1505	N		1424	H		1528	N		1311	H
	2021	N		2113	H		2036	N		2136	H		1915	N
2 Sa	0229	H	9 Sa	0339	N	16 Sa	0241	H	23 Sa	0400	N	30 Sa	0121	H
	0853	N		0947	H		0916	N		1004	H		0740	N
	1458	H		1557	N		1514	H		1607	N		1344	H
	2104	N		2203	H		2132	N		2213	H		1950	N
3 So	0311	H	10 So 	0429	N	17 So 	0335	H	24 So	0436	N	31 So	0157	H
	0939	N		1036	H		1011	N		1039	H		0816	N
	1545	H		1645	N		1609	H		1641	N		1422	H
	2157	N		2249	H		2237	N		2246	H		2032	N
4 Mo 	0403	H	11 Mo	0516	N	18 Mo	0438	H	25 Mo 	0508	N			
	1034	N		1123	H		1114	N		1110	H			
	1642	H		1730	N		1716	H		1712	N			
	2304	N		2334	H		2352	N		2317	H			
5 Di	0507	H	12 Di	0603	N	19 Di	0554	H	26 Di	0537	N			
	1141	N		1208	H		1225	N		1140	H			
	1753	H		1815	N		1834	H		1742	N			
										2347	H			
6 Mi	0023	N	13 Mi	0019	H	20 Mi	0112	N	27 Mi	0607	N			
	0626	H		0650	N		0719	H		1210	H			
	1256	N		1253	H		1338	N		1811	N			
	1909	H		1900	N		1951	H						
7 Do	0139	N	14 Do	0104	H	21 Do	0222	N	28 Do	0017	H			
	0745	H		0737	N		0831	H		0636	N			
	1406	N		1338	H		1440	N		1240	H			
	2017	H		1946	N		2050	H		1842	N			

Die Zeitangaben sind norwegische Normalzeit (UT+1). Bei Sommerzeit ist eine Stunde hinzu zu zählen.**Tidespunktene er gitt i nosk normalt看 (UT +1 time). Når sommertid gjelder må de oppgitte tidene økes med 1 time.**

Kristiansund

Pos. 63°07'N 07°45'E

Karte:**Zum Vergrößern bitte anklicken****Tidehub Jahresdurchschnitt: 128 cm über Karten Null**

Ort	Nord	Ost	Zeitdifferenz (Minuten)	Ort	Nord	Ost	Zeitdifferenz (Minuten)
Uthaug	63°44'	09°35'	+15	Kyrkseterøya	63°17'	09°05'	+15
Mausundvær	63°52'	08°40'	+10	Heimsjøen	63°26'	07°09'	+15
Sistranda	63°44'	08°50'	+10	Tjeldbergodden	63°25'	08°41'	+5
Titran	63°40'	08°19'	0	Straumen (Smøla)	63°20'	08°05'	0
Kvenvær	63°32'	08°23'	0	Aure	63°16'	08°31'	0
Dyrnesvågen	63°26'	07°51'	0	Bøvra (Sumnadsøra)	62°59'	08°39'	0
Brekstad	63°41'	09°40'	+25	Torvikbukt	62°58'	07°52'	-5
Agdenes	63°35'	09°31'	+20	Sunndalsøra	62°41'	08°33'	-5
Molde	62°44'	07°10'	-10	Åndalsnes	62°34'	07°41'	-10
Ålesund	62°28'	07°41'	-10	Stranda	62°19'	05°10'	-20
Volda	62°09'	06°57'	-10	Bud	62°54'	06°55'	-5
Hestvika	63°34'	09°12'	+20				

	Neumond
	Zunehmend
	Abnehmender
	Vollmond

Astra ab
€ 169*
Ohne Anzahlung
Abb. zeigt Sonderausstattung.

DIE OPEL UMPARK-WOCHEN
DEUTSCHE INGENIEURS-
KUNST SCHON AB 169 €*
➤ Jetzt Angebot sichern

 Kategorie: [Tidetabellen für Norwegen](#) / [Kristiansund](#)